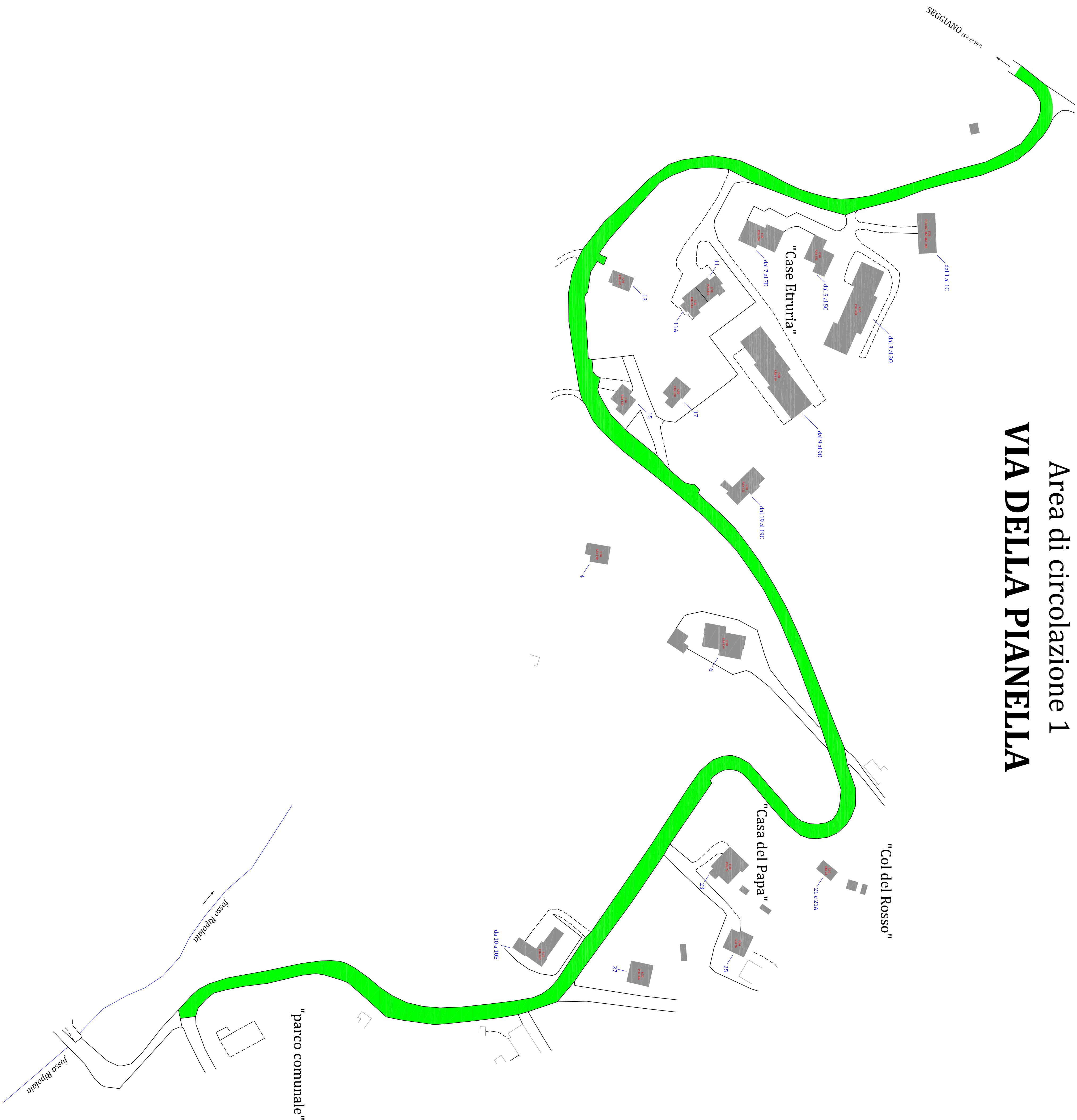
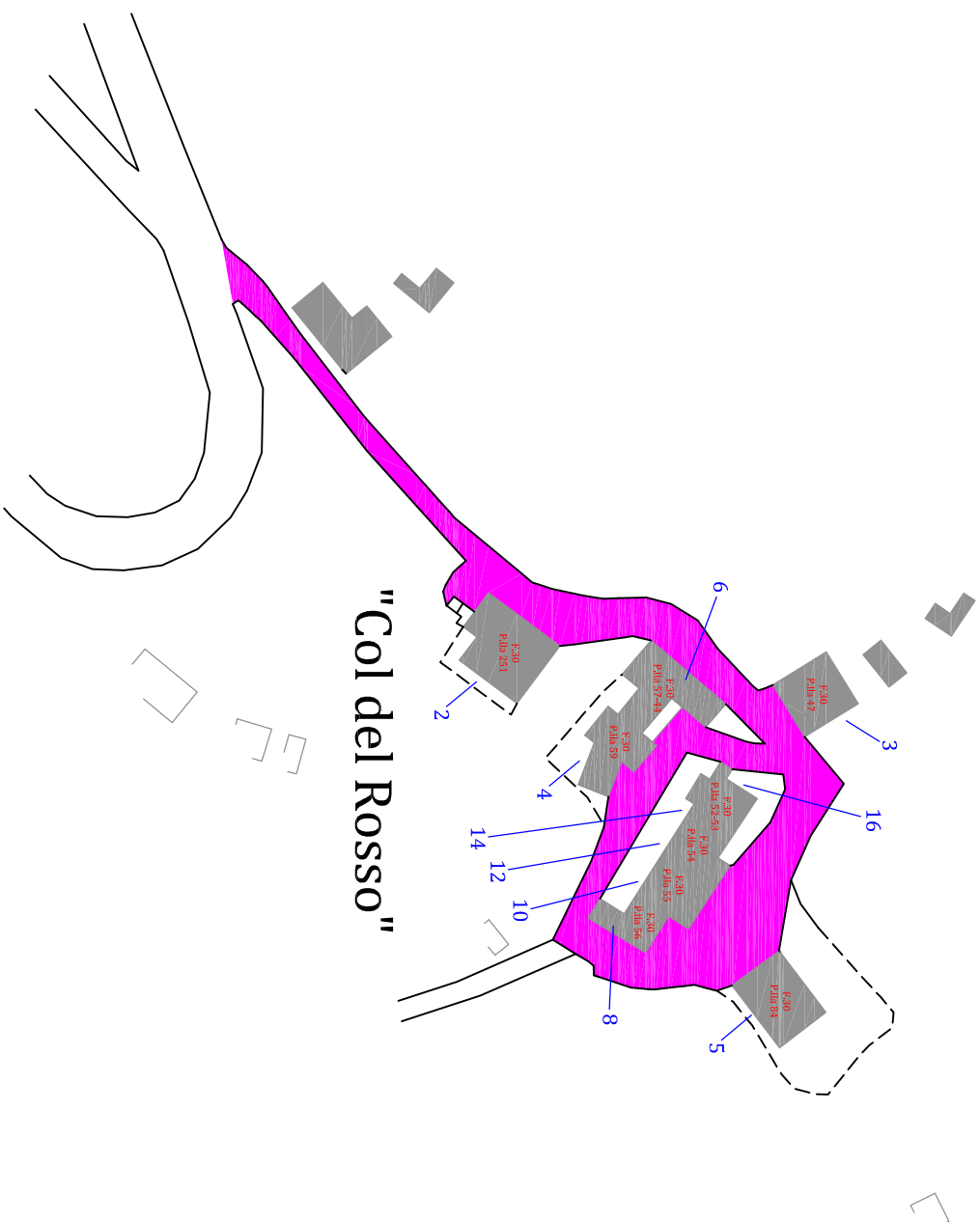


COMUNE DI SEGGIANO	
Provincia di Grosseto	
"Progetto per la realizzazione della nuova toponomastica della Frazione di Pescina, attuazione della Delibera di Giunta Municipale n.46 del 5 maggio 2010"	
Tav. 1	Aree di circolazione dalla n.1 alla n.5 <small>(Allegato di dettaglio dello Stradario di Pescina)</small>
Seggiano, Agosto 2015	
Scala 1:1.000	
Progettista Geom. Emiliano Giustini	

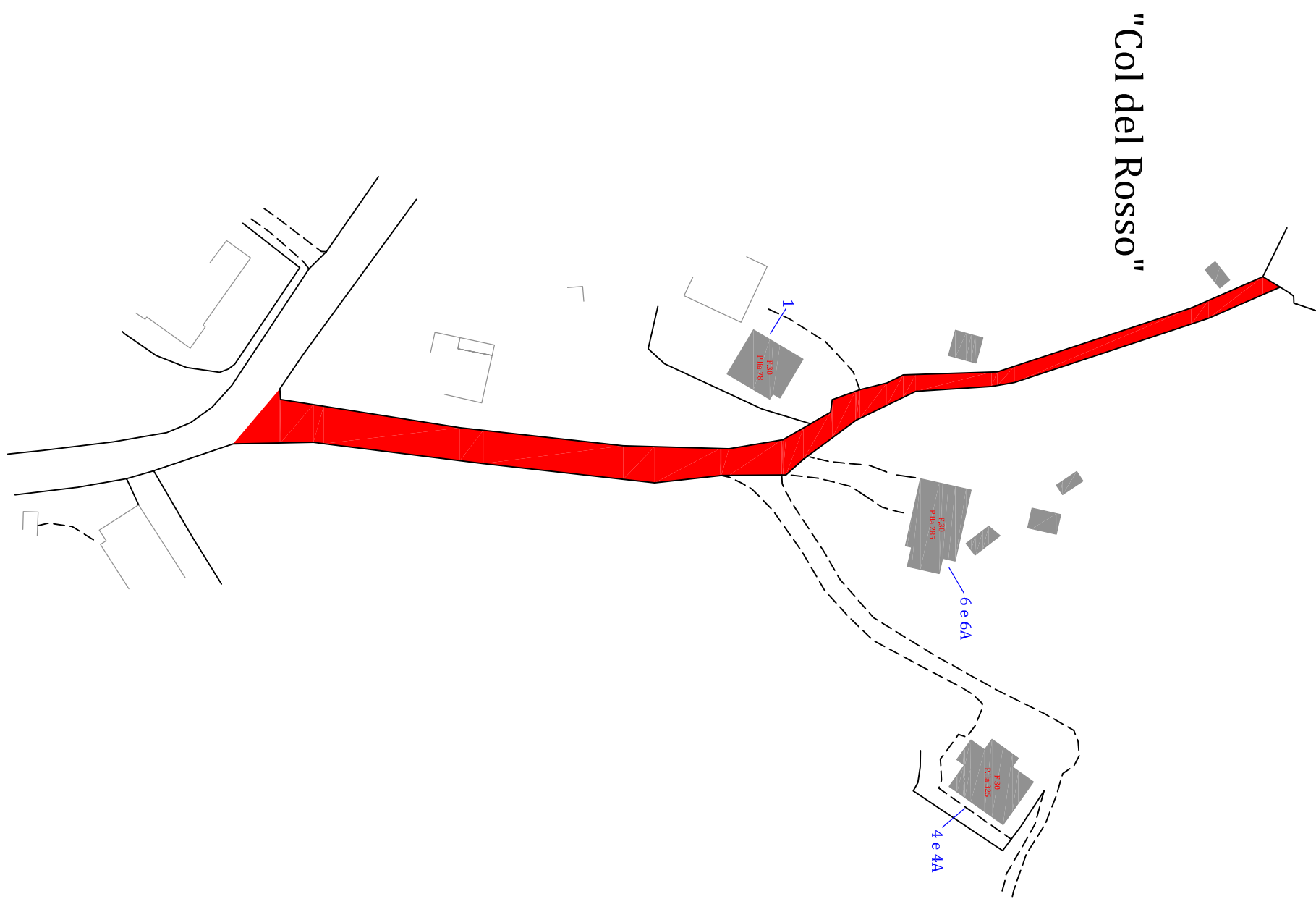
Area di circolazione 1
VIA DELLA PIANELLA



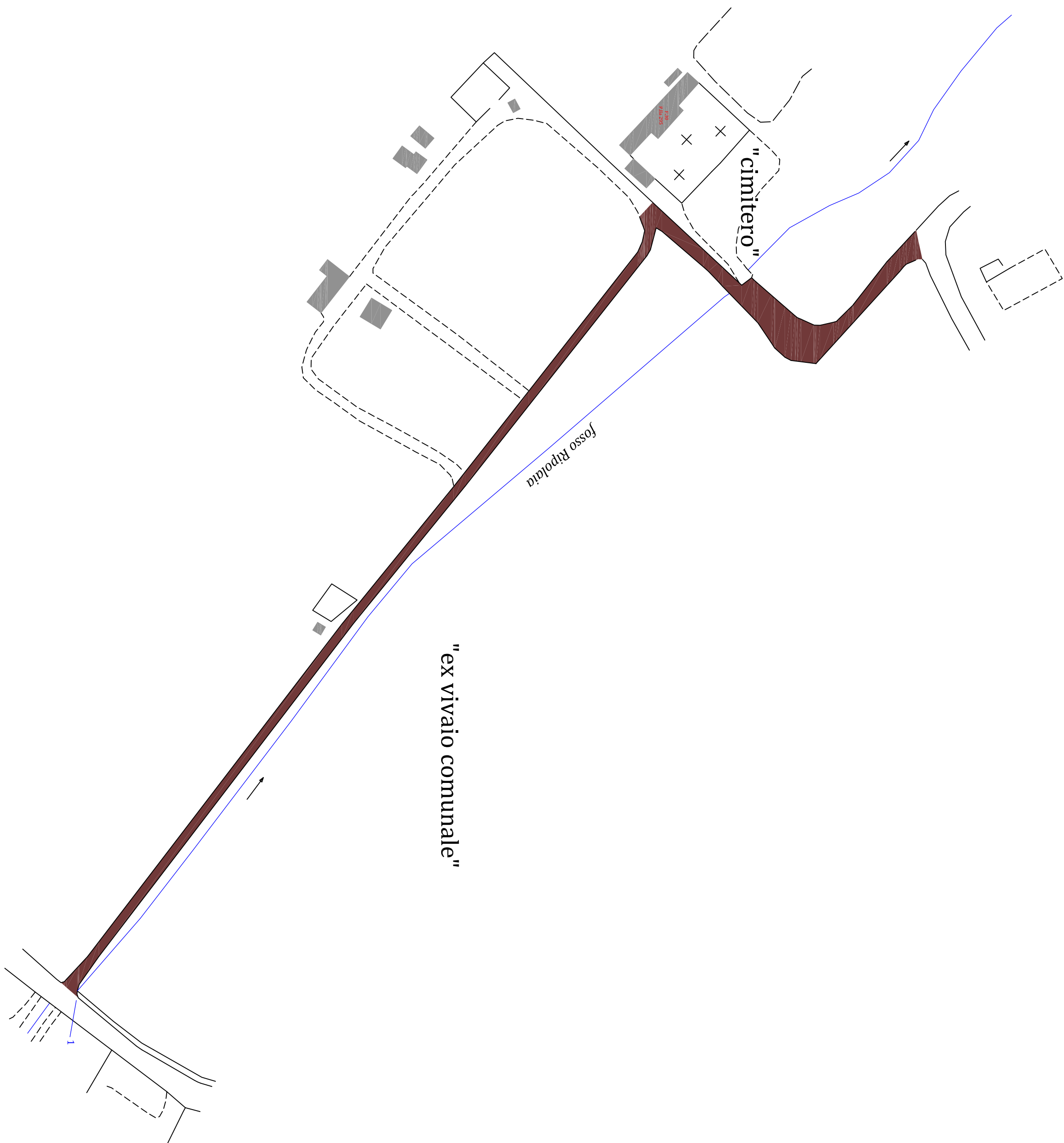
Area di circolazione 2
VIA COL DEL ROSSO



Area di circolazione 4
VIA DEI CASTAGNI



Area di circolazione 5
VIA DEL VIVAIO



Area di circolazione 3
VIA CORTA